

BOMENBUURT beeldverslag 1

DIJK EN
WAARD



november 2023

Voor u ligt een beeldverslag van de eerste participatie bijeenkomst van de herinrichting Bomenbuurt. Na de zeer goed bezochte inloopbijeenkomst heeft zich een enthousiaste groep bewoners aangemeld om de plannen te begeleiden. 12 bewoners verspreid over de buurt (zie blauwe pins) willen zich gaan inzetten voor de buurt en gaan de plannen voor de herinrichting begeleiden.

Tijdens de eerste bijeenkomst is met elkaar kennisgemaakt en is rondom een grote kaart gesproken over wat de groep de mooiste en lelijkste of slechtste plekken vinden.

Tijdens de wijkschouw, die op 1 december zal worden gehouden, zullen deze plekken worden bezocht en nader bekeken. Ook de opmerkingen uit de bewonersavond via de verschillende geeltjes zijn geïnventariseerd en in een excel uitgewerkt. Afhankelijk van de vraag of opmerking zal hier op worden gereageerd.

Naast de kaart is er door Marlies van Diest, de landschapontwerper die door de gemeente is ingehuurd om de verschillende ideeën in een ontwerp te verwerken, een presentatie gehouden. In de bijlage vind u een beknopteversie van deze presentatie. De presentatie ging vooral in op wat de gemeente voor doelstellingen heeft (duurzaamheid, klimaatadaptatie) en aan welke regelgeving de gemeente zich zal moeten houden (plek bomen tov kabels en leidingen, maatvoering parkeervakken, wegbreedtes). Tezamen met de wensen vanuit de buurt zal dit alles een pakket aan eisen en wensen opleveren. Het zal duidelijk zijn dat niet iedere wens gehonoreerd zal kunnen worden. Tegelijk hoe meer duidelijk is wat de bewoners belangrijk vinden des te meer zal het ontwerp straks aansluiten op wat u als bewoner belangrijk vindt.

Na de wijkschouw van 1 december zal in februari de straatindeling met verkeer en parkeren het hoofdonderwerp van gesprek zijn. Duidelijk is dat dit een belangrijk thema is waar heel veel vragen en reacties op zijn binnengekomen. Een maand later kunnen verschillende deelopgaves zoals spelen, boomkeuze etc. worden besproken. De verwachting is dat weer een maand later een eerste Voorlopig Ontwerp binnen de groep getoond kan worden. Als het goed is kunnen we dan in mei/juni 2024 de voorlopige plannen aan de buurt presenteren.



communicatie

Volg het project op de Bouwapp:




email-adres:

bomenbuurtzs@dijkenwaard.nl

of de website:

[HTTPS://WWW.DIJKENWAARD.NL/WONEN-EN-LEVEN/BOUWPROJECTEN/HERINRICHTING-BOMENBUURT-ZUID-SCHARWOUDE](https://www.dijkenwaard.nl/wonen-en-leven/bouwprojecten/herinrichting-bomenbuurt-zuid-scharwoude)

de participatiegroep



overzicht opmerkingen bewoners



ALGEMEEN

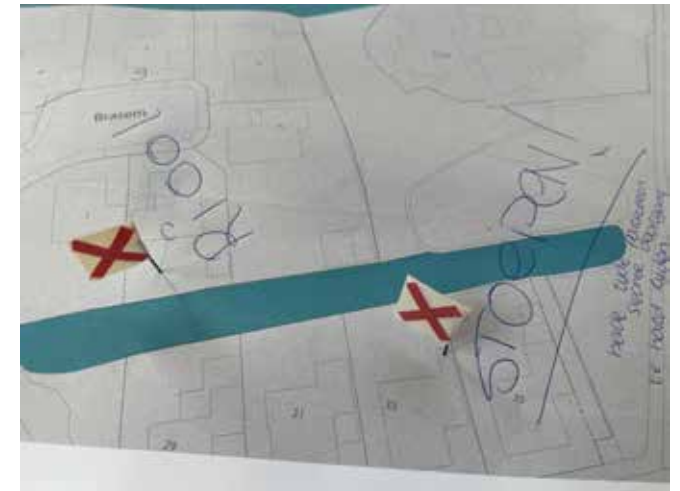
AAN TE VULLEN TIJDENS SCHOUW



EEN HOOP VRAGEN EN OPMERKINGEN VANUIT LINDENLAAN



HET PLANTSOEN EN HET WATER WORDT DOOR DE BEWONERS GEWAARDEERD



ALGEMEEN GEDEELD PROBLEEM: SLECHT BELOOPBARE STOEPEN EN PROBLEEM RIOL

PER STRAAT

AAN TE VULLEN TIJDENS SCOUW



REACTIES KOOG | LANGE BALKWEG

KERK WORDT ERG GEWAARDEERD


VERKEERSITUATIE



REACTIES KASTANJELAAN

.....

....




REACTIES KASTANJELAAN/ MACHINESLOOT

SPEELPLEK NIET AANTREKKELIJK

PER STRAAT


AAN TE VULLEN TIJDENS SCOUW



REACTIES LINDENLAAN

PARKEERPROBLEMEN

LINDEBOMEN HEBBEN LUIZEN
(PLAK GEEFT OVERLAST)



REACTIES SPORTLAAN

TE WEINIG PARKEERPLAATSEN VOOR
SPORTVELDEN




REACTIES OLMENLAAN

ONOVERZICHTELIJKE VERKEERSSITUATIE

PER STRAAT

AAN TE VULLEN TIJDENS SCOUW



ELZENLAAN | CEDERLAAN

RIOOL OVERLAST



ENTREE LANGEBAK WEG

DIVERSE OPMERKINGEN
VERKEERSSITUATIE

ACHTERSTALLIG ONDERHOUD
VERHARDING SIND JAREN 70 HETZELFDE



DOKTER WILMINKSTRAAT

NIEUWE BOOM


DICHTE SCHERM BOMEN



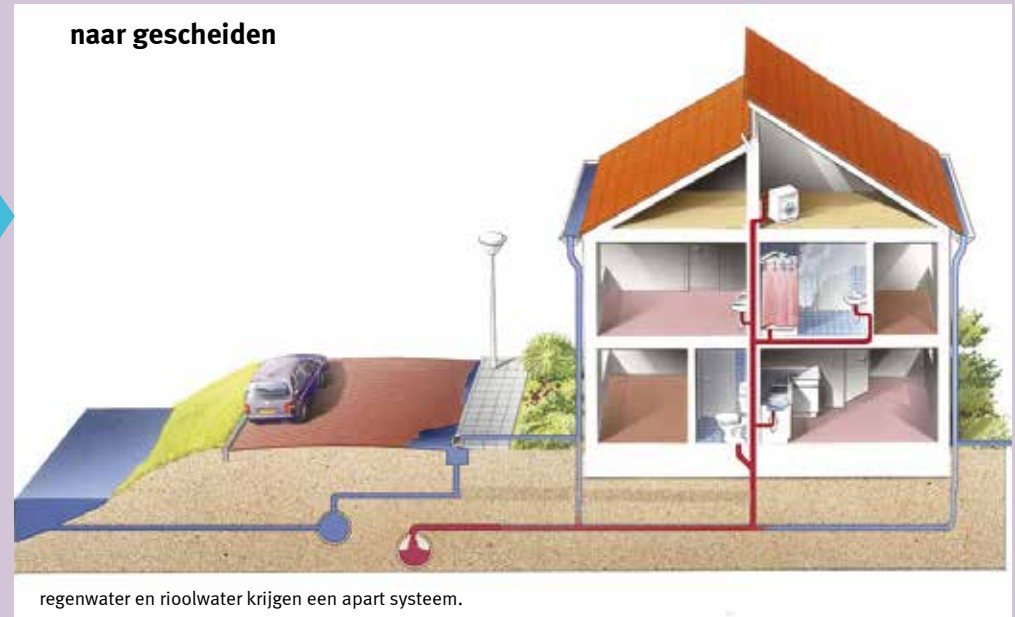
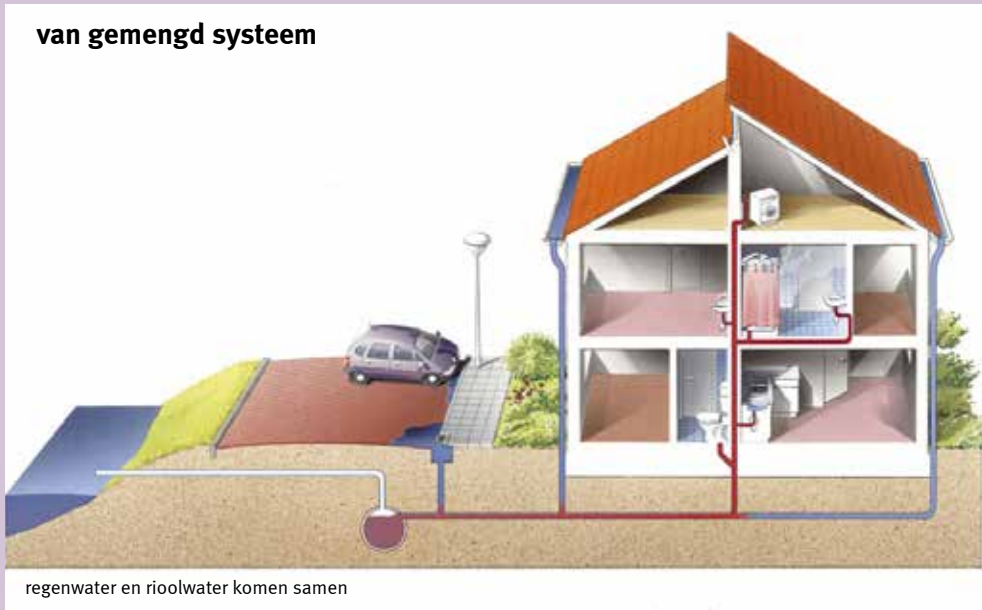
WILGENLAAN EN BUURTPARKJE

presentatie





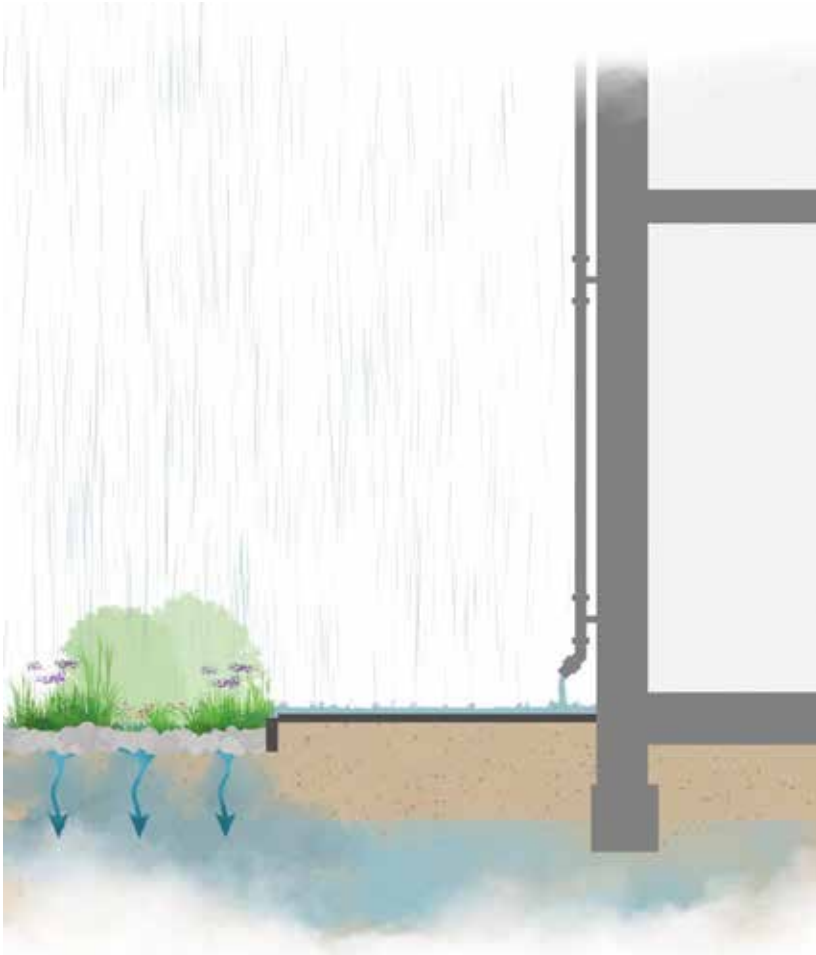
Aanleiding: nieuw rioolstelsel



REACTIES

- grondwateroverlast
- rioolstank
- wateroverlast bij regen
- wateroverlast stegen
- is er maatwerk mogelijk?
- toepassen van infiltratiekratten?

Wat kan u als bewoner doen



afkoppelen regenpijp

De gemeente gaat een gescheiden afvoerstelsel invoeren. regenwater en rioolwater wordt gescheiden opgevangen. Door de regepijp van uw huis af te koppelen komt deze niet meer bij het rioolwater en wordt bij heftige regenbuien het riool ontlast.



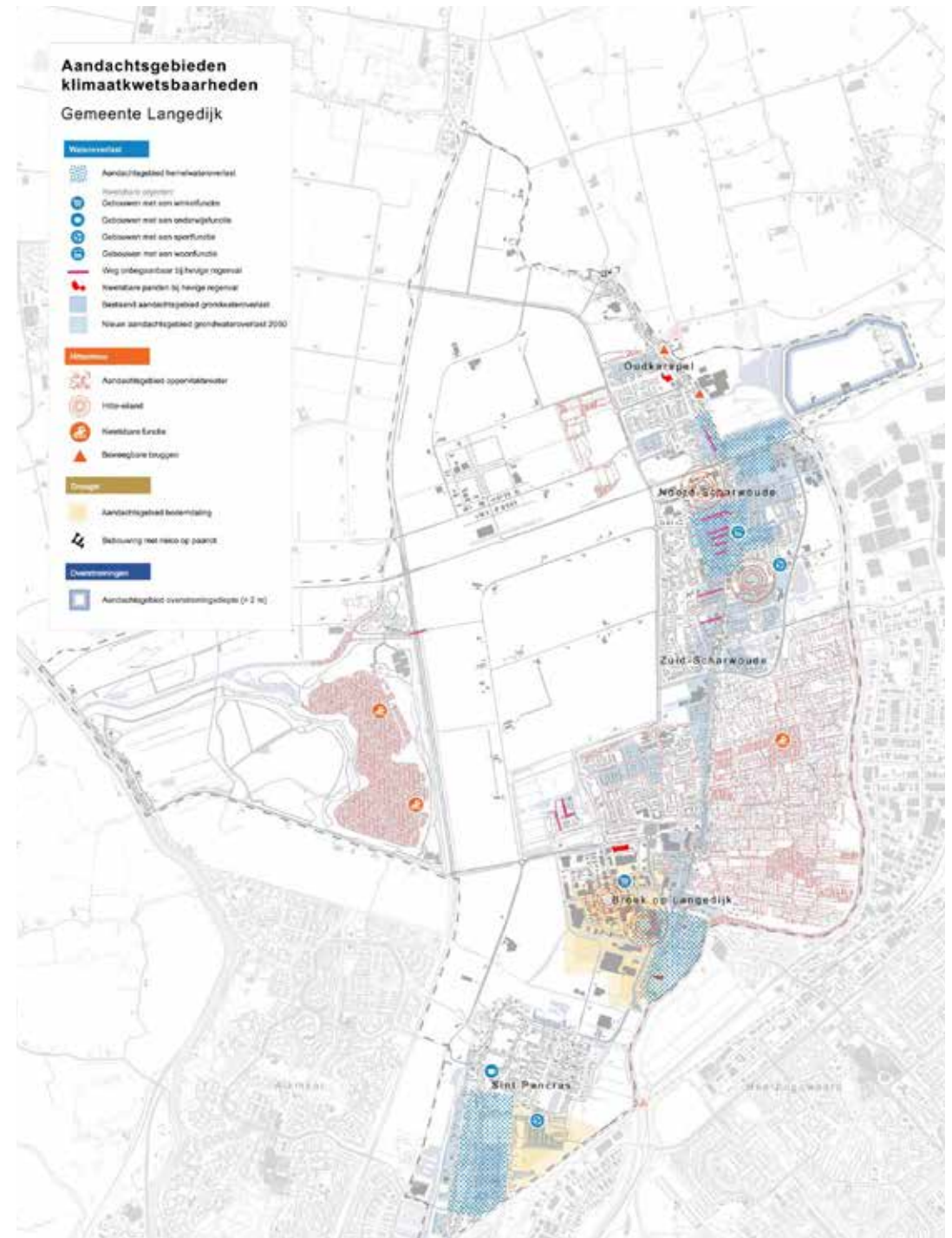
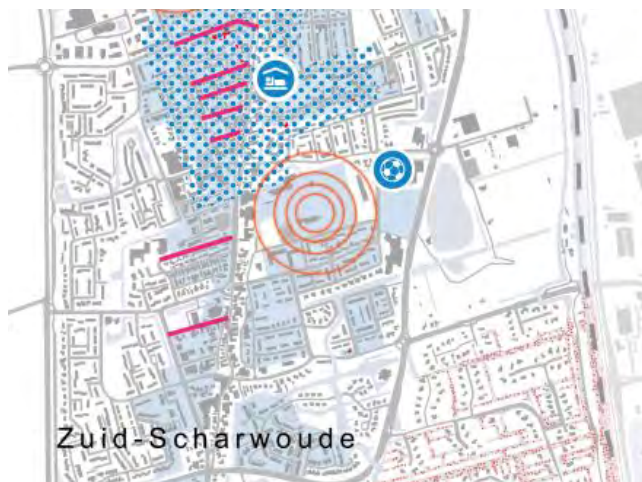
aansluiten regenton

hoge grondwaterstand

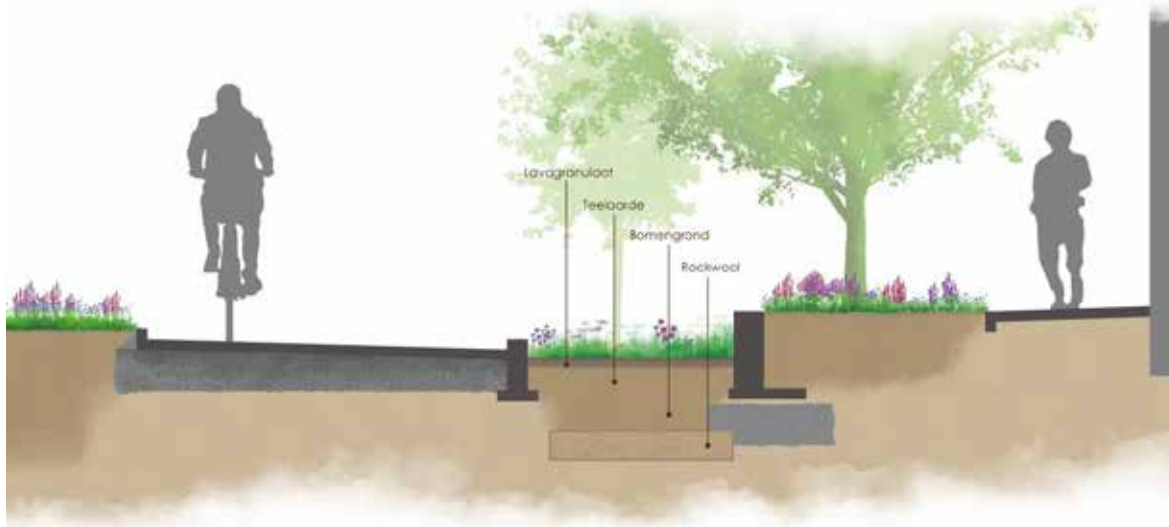
Langedijk in actie tegen wateroverlast met gescheiden riolering en 'raingardens'



Uit de stresstest blijkt: Langedijk is kwetsbaar voor wateroverlast en Heerhugowaard voor overstromingen



extra ruimte voor regenwater



infiltratietuinen

verlaagde groenstroken waar water vanaf aanliggende stoepen en straten in kan stromen. Tijdens hevige regenbuien kan hier water worden gebufferd en vertraagd afgevoerd.


verminderen verhard oppervlak

meer bomen

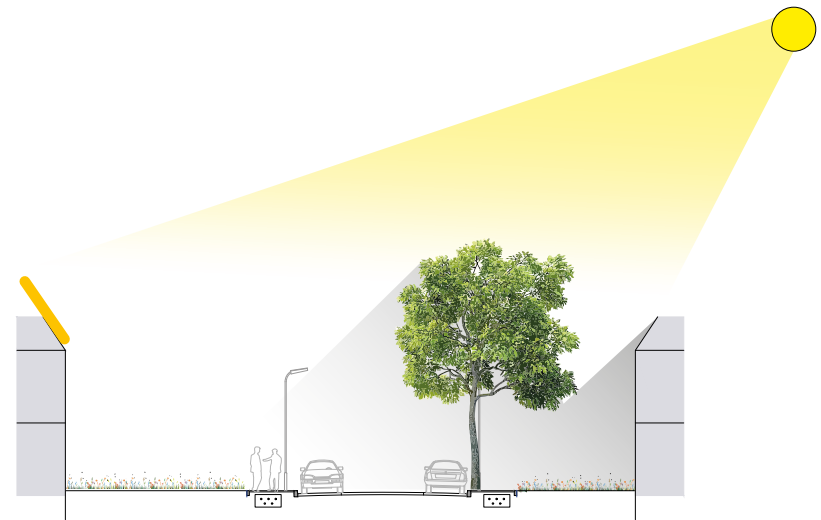
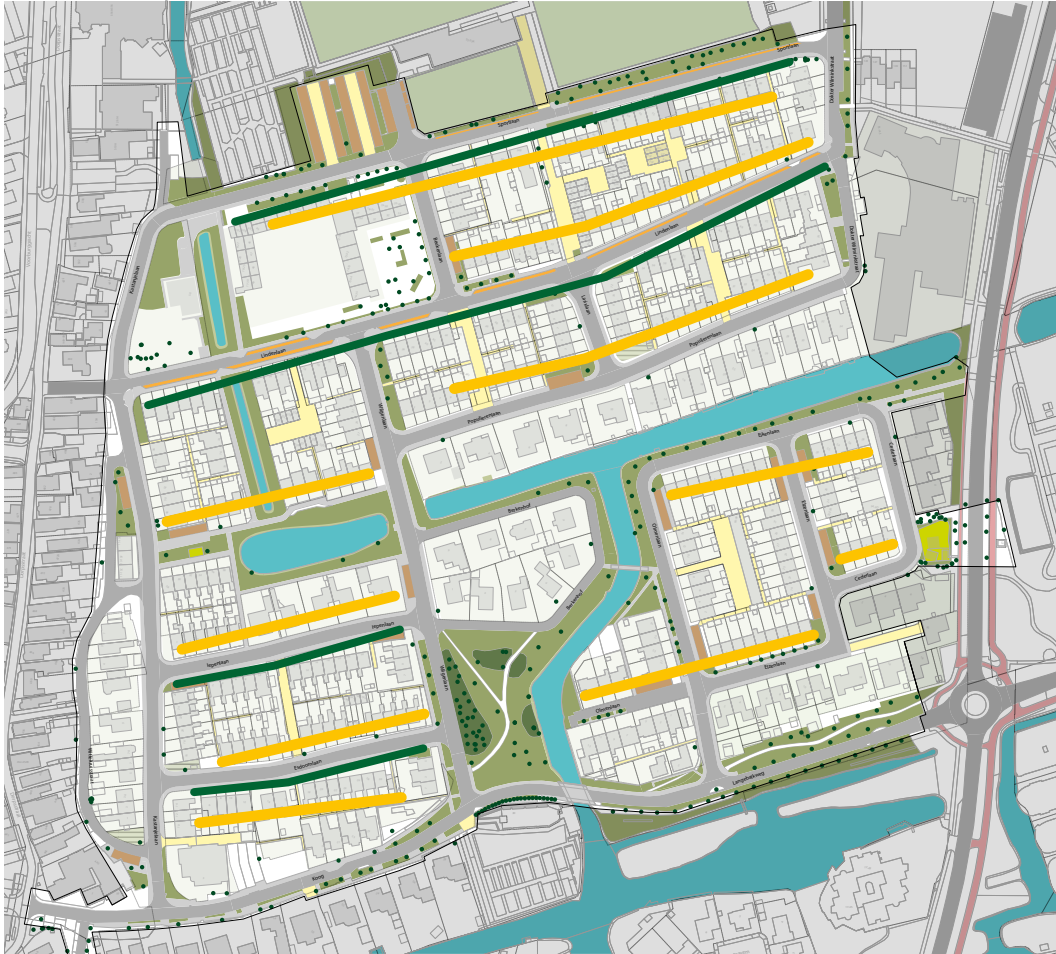
Bomen geven verkoeling (3-9 gr), produceren zuurstof, dragen bij aan de biodiversiteit zowel boven de grond als onder de grond en nemen water op.

REACTIES

- de soorten per straat (iepen in de iepenlaan)
- 1 prominente boom per straat
- niet te grote bomen ivm zonlicht
- let op zonnepanelen
- lindebomen weg bij lindenlaan (luizen)
- opdrukken van boomwortels
- schouw ivm beheer!




effect bomen op zonnepanelen



POSITIE ZONNEPANELEN ZUIDZIJDE OP ZON GERICHT, BOMEN AAN NOORDZIJDE



keuze type bomen



LET OP BOMENNAMEN BOMENBUURT
VOORAL 1STE GROOTTE BOMEN

meer biodiversiteit



toepassen kruidenrijk gras



toepassen beplanting met hoge nectarwaarde



Clerodendrum en Tetadrium hebben
zeer hoge nectarwaarde



zomerbloei van de Vlinderstruiken



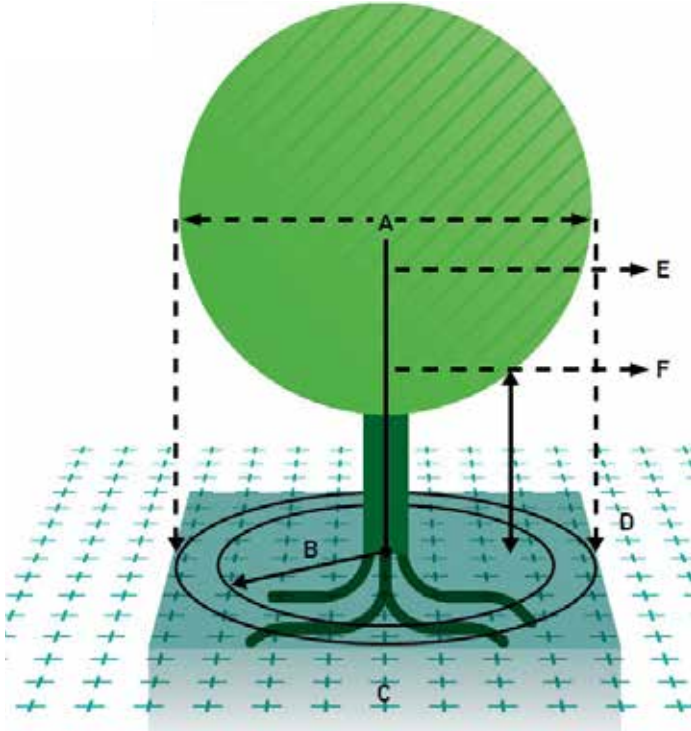
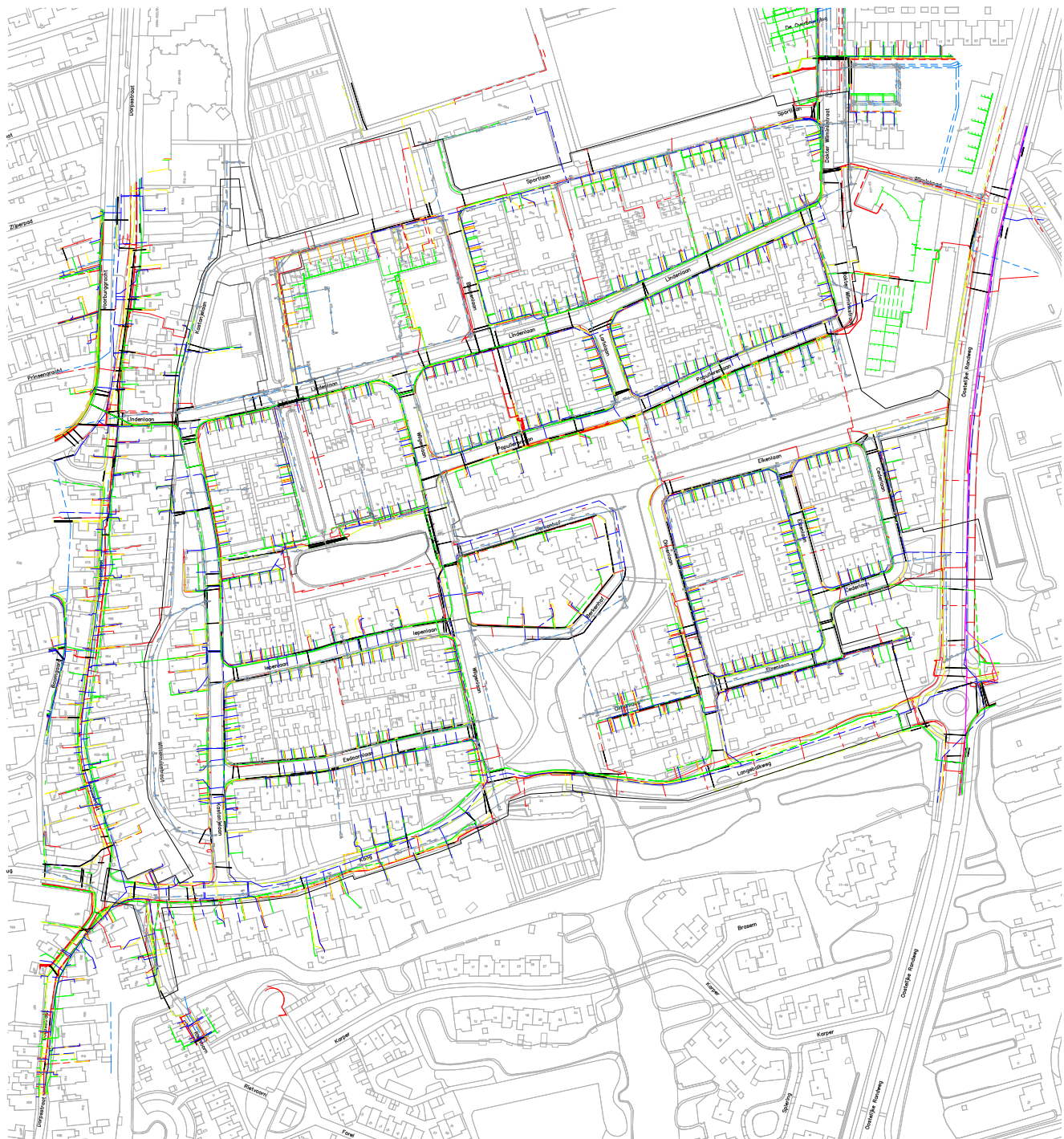
bessen van Krentenboompje



ontwikkelen van ecologische oevers



Het wordt steeds voller in de ondergrond



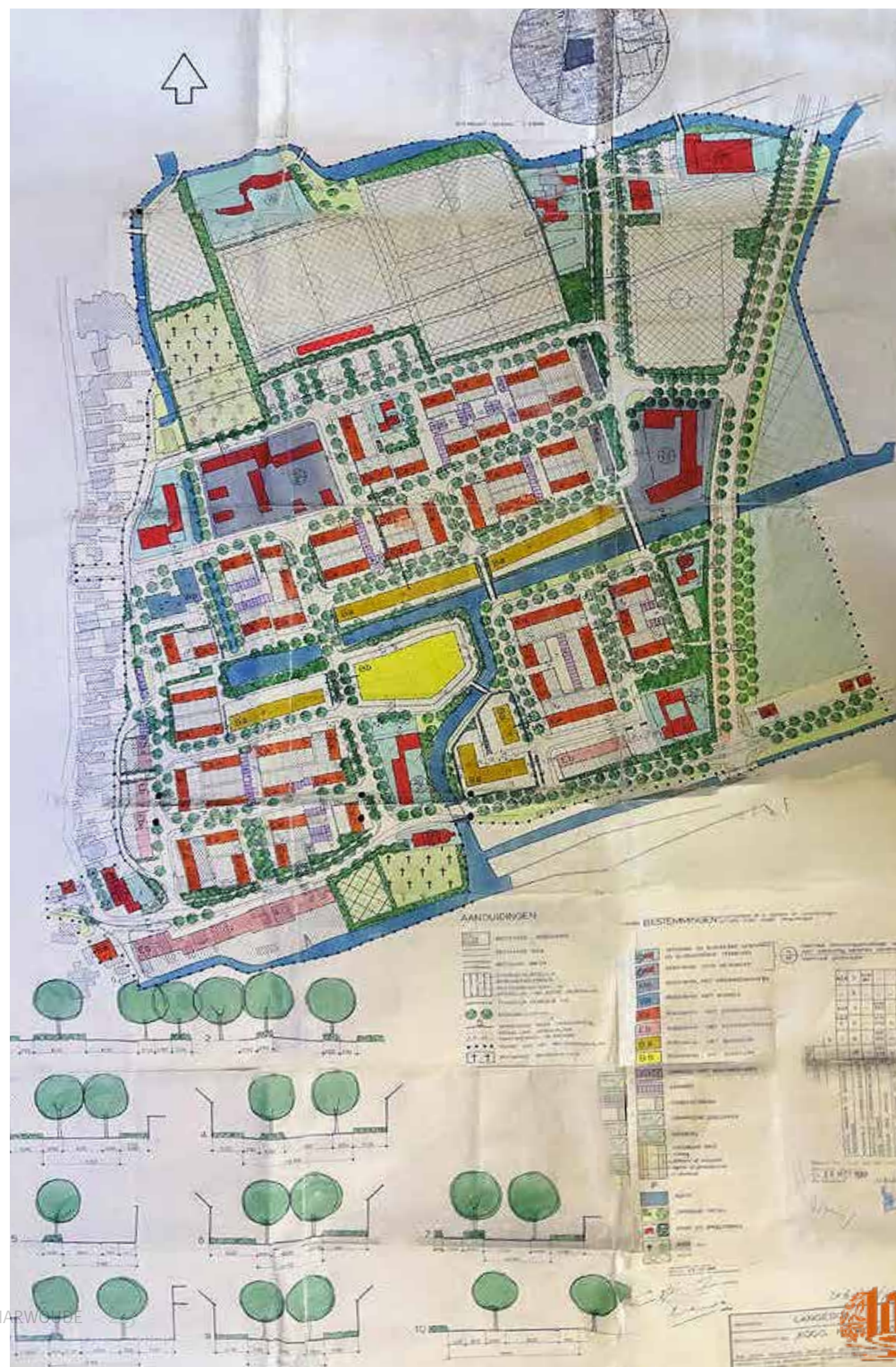
Om bomen een goede groeiplaats te geven moet er voldoende ruimte zijn in de ondergrond (c) afhankelijk van grootte boom.

standplaatsregelsvoor bomen

(van instituut Bomen)

historie

Bestemmingsplankaart Koog-Noord van bureau Wieger-Bruin uit 1958**. Opvallend zijn de straatprofielen met de vele bomen. Aan de historische foto's te zien lijken niet alle bomen aangeplant.





Sportlaan 1960



Hoek Cederlaan Elzenlaan 1960



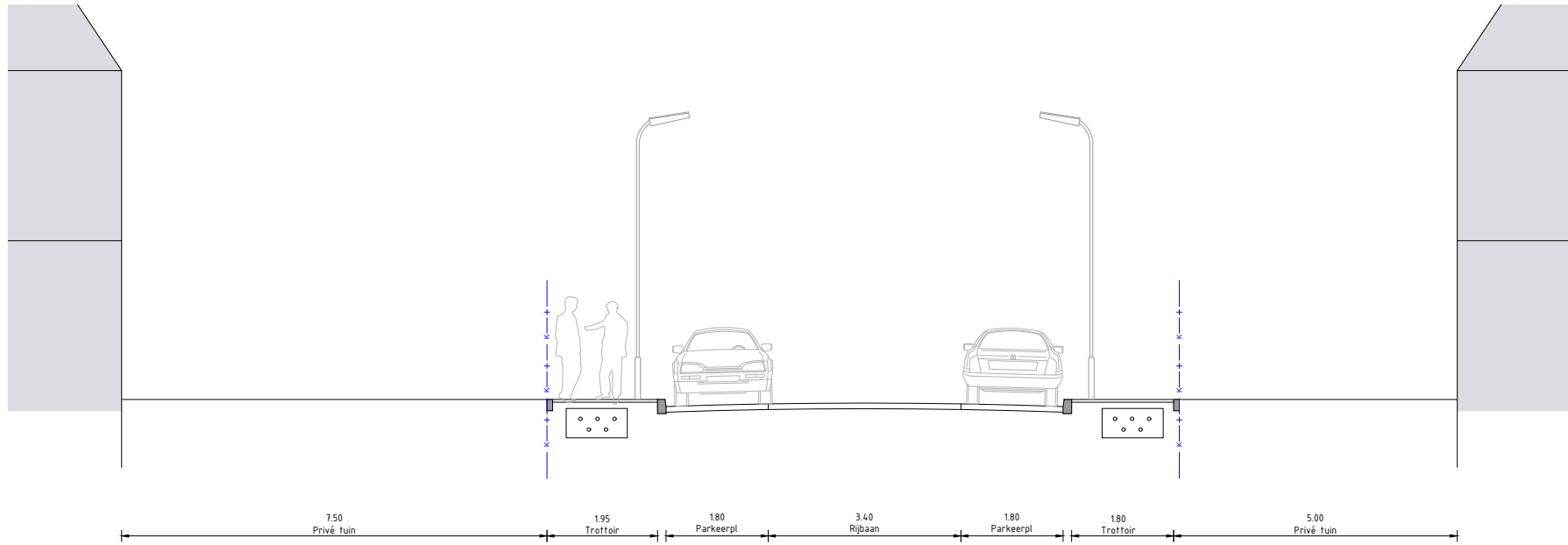
Sportlaan 2023



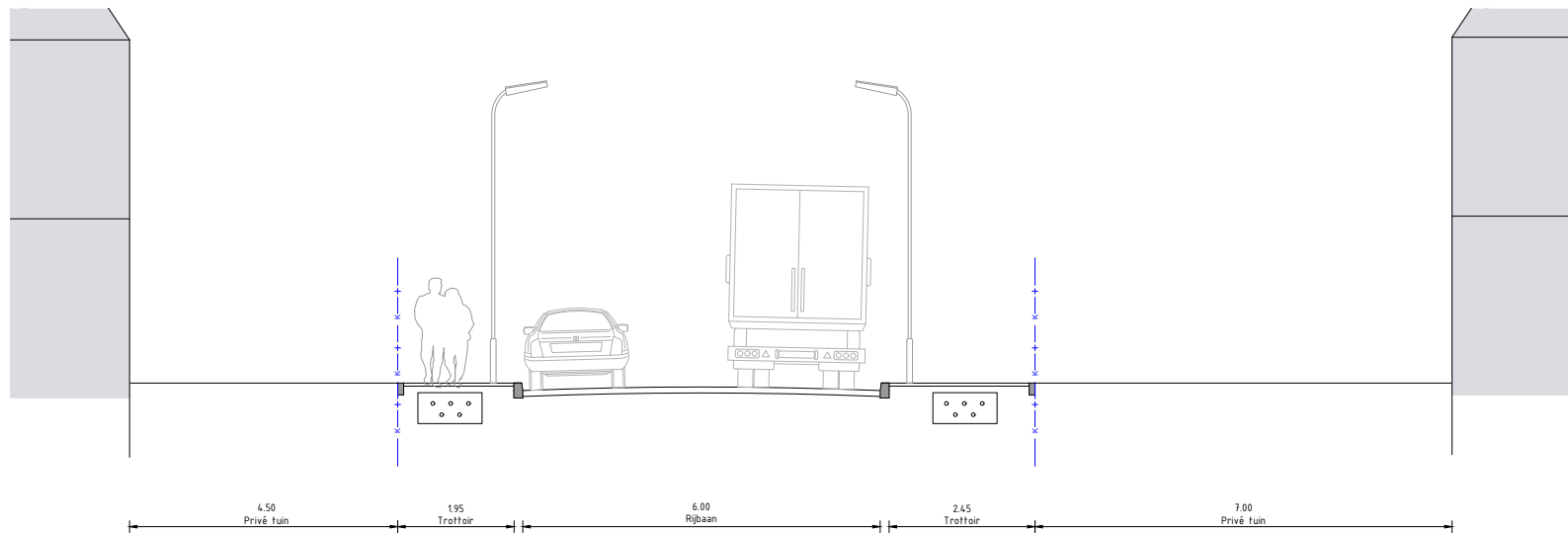
Hoek Cederlaan Elzenlaan 2023



twee breedtes aan straten: 7m en 6m

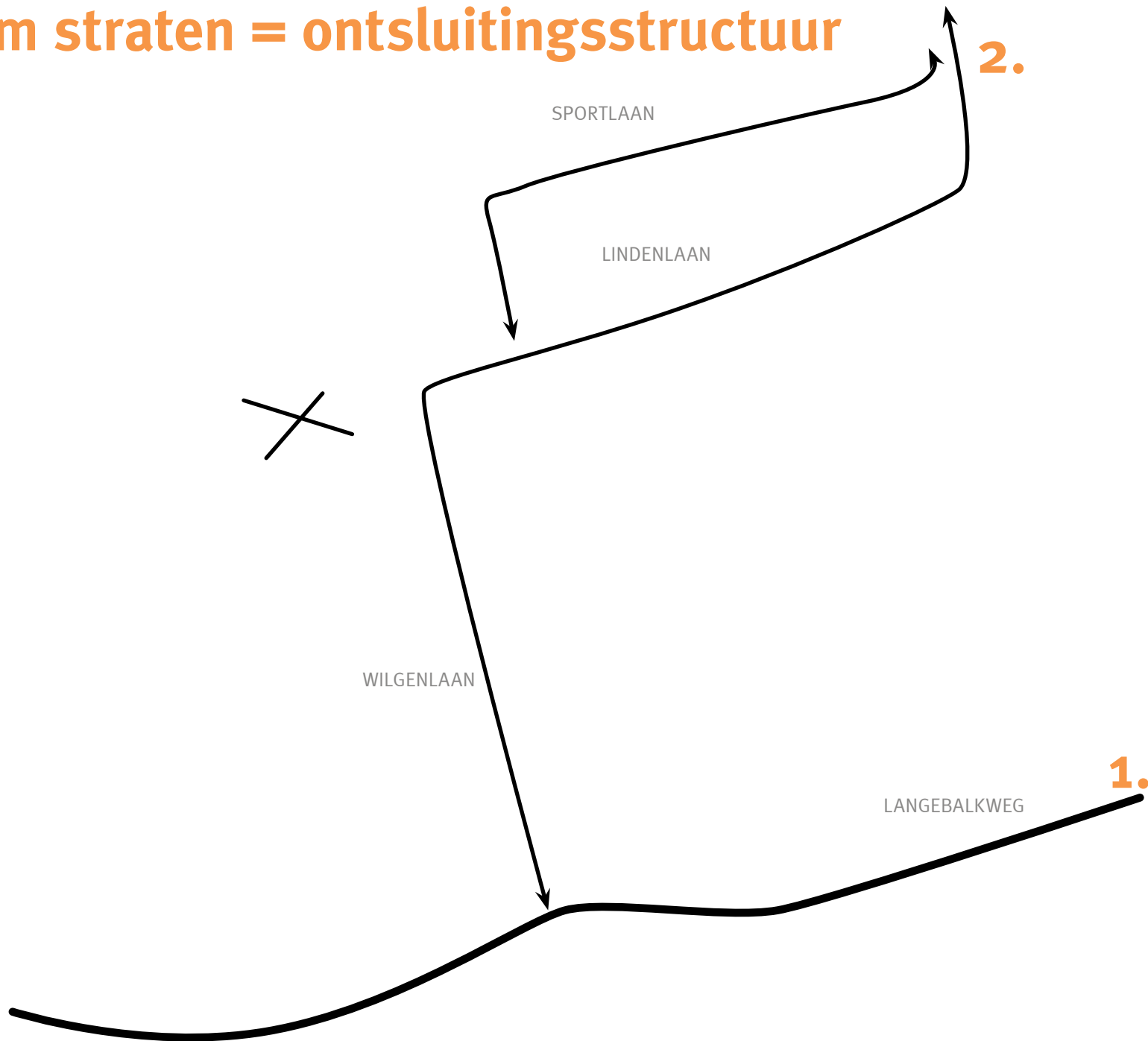


Profiel 03
Lindelaan

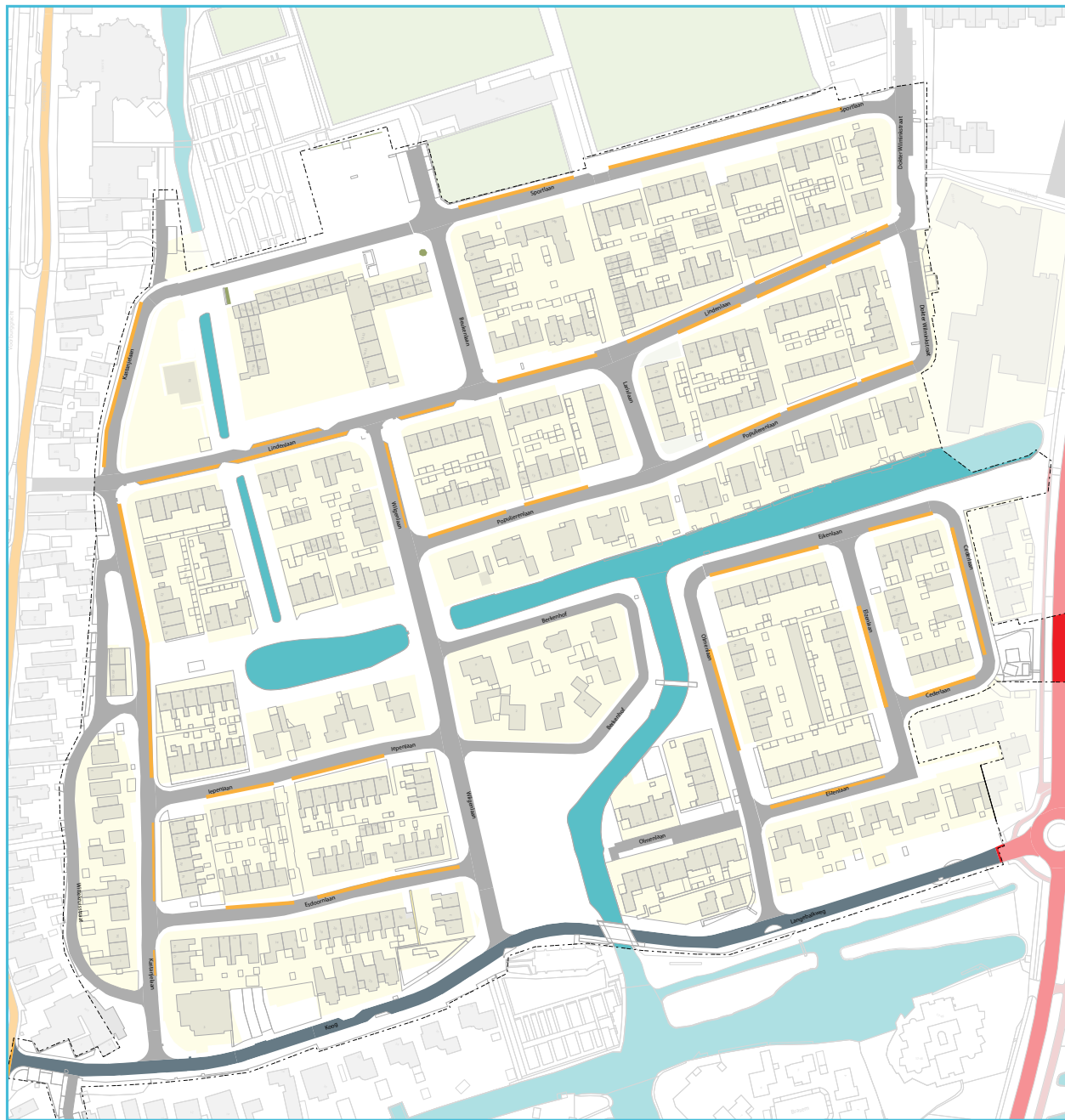


Profiel 05
Populierenlaan

7m straten = ontsluitingsstructuur



PARKEREN



PARKEREN

STRATEN NU VOLGENS ASVV NORMEN TE SMAL (HIER 2-RICHTING VERKEER EN PARKEREN)



PARKEREN



parkeerclusters:

Verspreid over de buurt, meestal op de hoeken van de bouwvelden, zijn parkeerclusters met ruimte voor +/- 8 haakse parkeerplekken.



Garageboxen

Binnen de verschillende bouwvelden zijn (prive) garageboxen.

overzicht

