



# Legenda

## detailtekening

 Grens evenemententerrein

 Grens netto terrein


 Gebiedsdeel

 Evenementenkast


 Stroompunt

 Watertappunt


 Vuilwaterput

 Bebouwing


 Water

 Hoogte(relatief)in meters


 Trap

 Helling

 Afvalcontainer

 Boom met boomkroon

 Boomrooster

 Verhoogde boombak / groenvak

 Groenvak

 Lichtmast

 Vaste paal

 Beweegbare paal

 Verwijderbare paal

 Afvalbak

 Bank

 Drinkwatertappunt

 Fietsparkeerplaats

 Vrij te houden zone

 Nooduitgang; vrij houden

 Uitgang; vrij houden

 Hoofdwaterleiding

 Rioolpersleiding

 Laag- of middenspanningsleiding

 Gasleiding, lage druk

 Warmwatertransportleiding



Brandkraan



Droge blusleiding



Geboorde put



1e opstelplaats hulpdiensten



2e opstelplaats hulpdiensten



Entree terrein hulpdiensten



Locatie EHBO



Speeltoestel of kunstobject



Hek



Stenen rand / muur



Windturbine

## overzichtstekening

 Parkeerplaats

 In-/uitrit parkeerplaats


 Fietsparkeerplaats

 Beweegbare paal

 Route calamiteitenverkeer

 Fotolocatie

## wensen

 Extra toegang hulpdiensten / opbouw